

Wege zur Hütte von Bad Dürkheim

Wenn Sie von Bad Dürkheim zur gemütlichen Hütte „In der Weilach“, mit ihrem leckeren Pfälzer Essen und guten Pfälzer Weinen wandern möchten, empfehlen wir die nachfolgenden 4 Routen.

Die Höhenprofile der 4 Touren sind im Anhang und die Wanderrouten sind der Länge nach sortiert, beginnend mit der Kürzesten.

Die Längenangabe bezieht sich auf die einfache Wegstrecke zur Hütte.

Startpunkte:

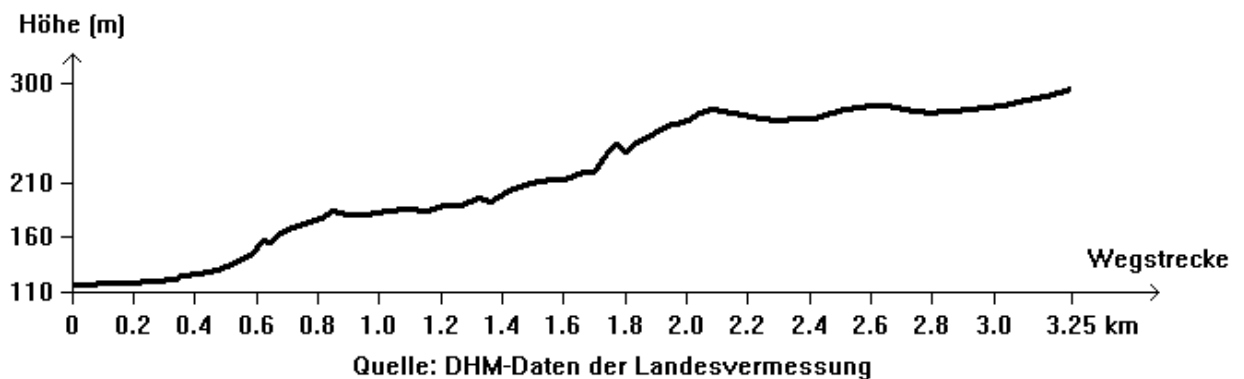
Am besten starten Sie die jeweiligen Wanderrouten am Wurstmarktplatz / Dürkheimer Faß.

Auf die Wege „weiß/roter Balken“, „blauer Balken“ und „roter Punkt“ stoßen Sie, wenn Sie zunächst der Sonnenwendstrasse Richtung Klinik folgen.

Der Weg „roter Balken“ beginnt direkt am Dürkheimer Faß.

Wanderweg „roter Balken“ (Länge ca. 3,3 km):

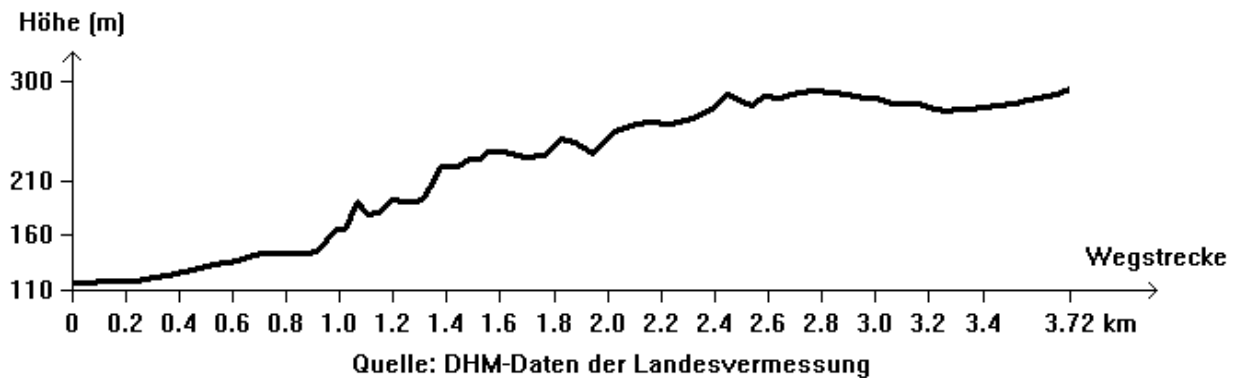
Kürzester Weg zur Hütte. Am Anfang durchs Rebenmeer mit sehr schönen Ausblicken in die Rheinebene.



Wege zur Hütte von Bad Dürkheim

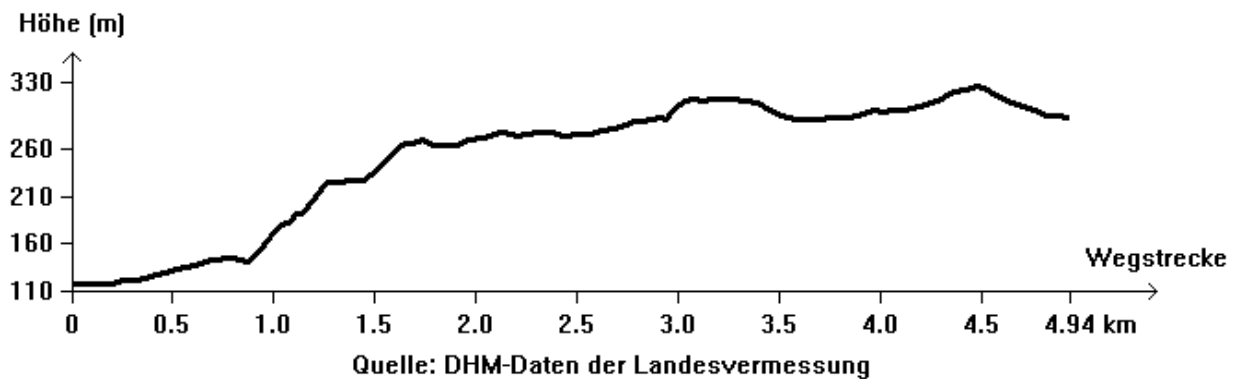
Wanderweg „weiß/roter Balken“ (Länge ca. 3,8 km):

vorbei an der Schäferwarte mit ihrer schönen Aussicht auf Bad Dürkheim. Teilweise auf schmalen Pfaden.



Wanderweg „blauer Balken“ (Länge ca. 5 km):

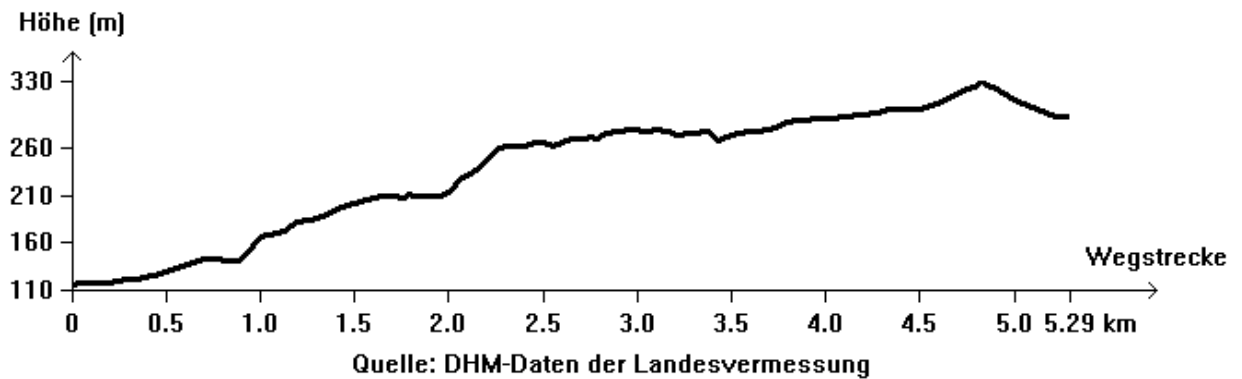
Nach 1,7 km folgt die „Kaiser-Wilhelm-Höhe“, ein Rastplatz und Türmchen mit sehenswerten Ausblicken. Danach (nach ca. 3 km) kommt der Germanische Kultplatz „Teufelsstein“. Ab Schlagbaum dem Rundweg 3, an der Ruine „Forsthaus Weilach“ vorbei, zur Hütte „In der Weilach“ folgen.

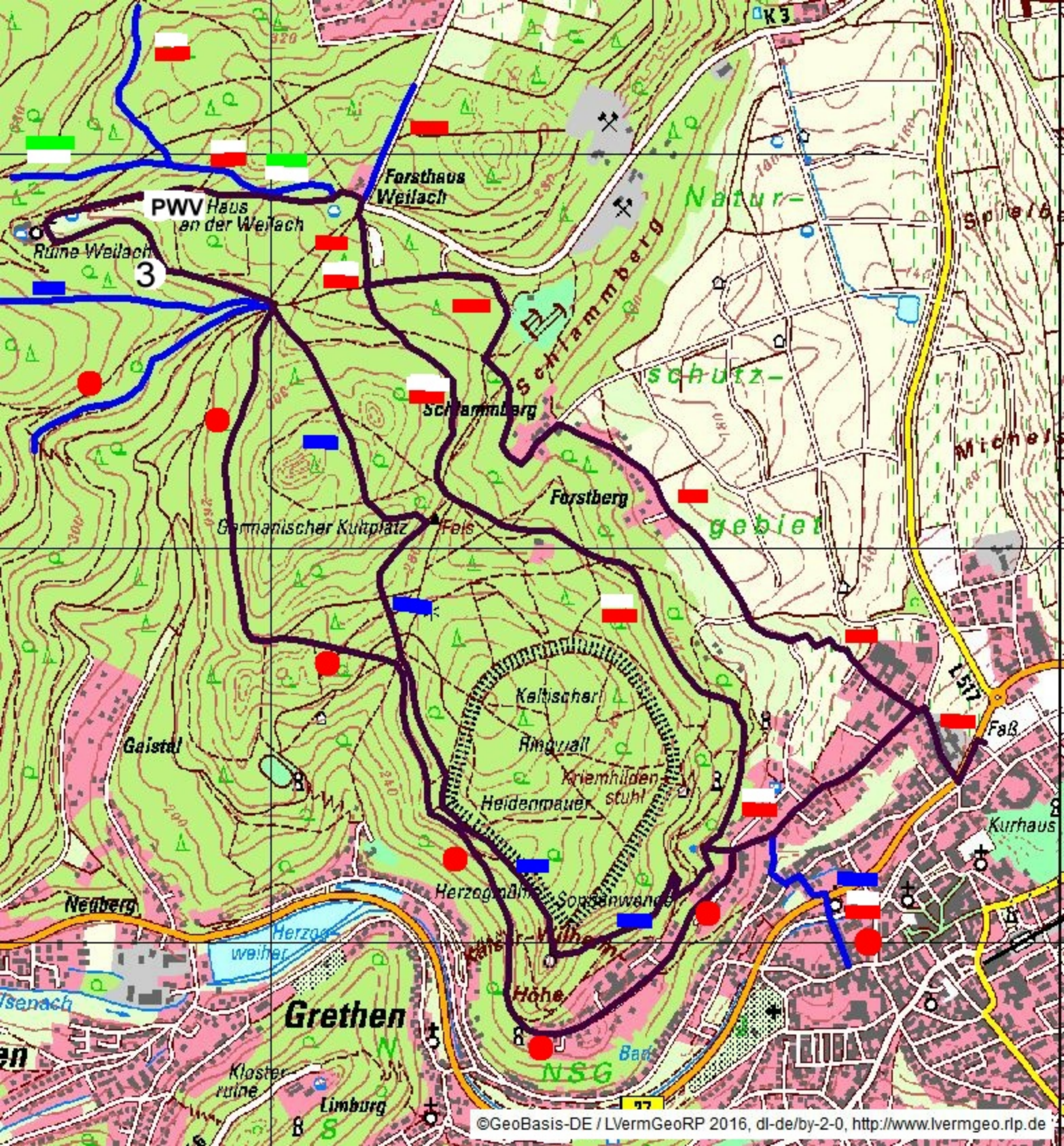


Wege zur Hütte von Bad Dürkheim

Wanderweg „roter Punkt“ (ca. 5,3 km):

Nach 1,7 km kommt der Aussichtspunkt „Goetheplatz“ mit schöner Sicht zur Limburg und auf Grethen. Längster Weg zur Hütte auf gemütlichen Wegen und Pfaden. Auch hier: ab Schlagbaum weiter dem Rundweg 3 zur Hütte „In der Weilach“ folgen.





PWV Haus
an der Weilach

Forsthaus
Weilach

Ruine
Weilach

3

Schrammberg

Forstberg

Germarischer Kultplatz

Fels

Gaistal

Keltischer
Ringwall

Kriemhilden-
Heidenmauerstuhl

Neuberg

Grethen

Herzoginnensonsenwände

Höhe

Kloster
ruine

Limburg